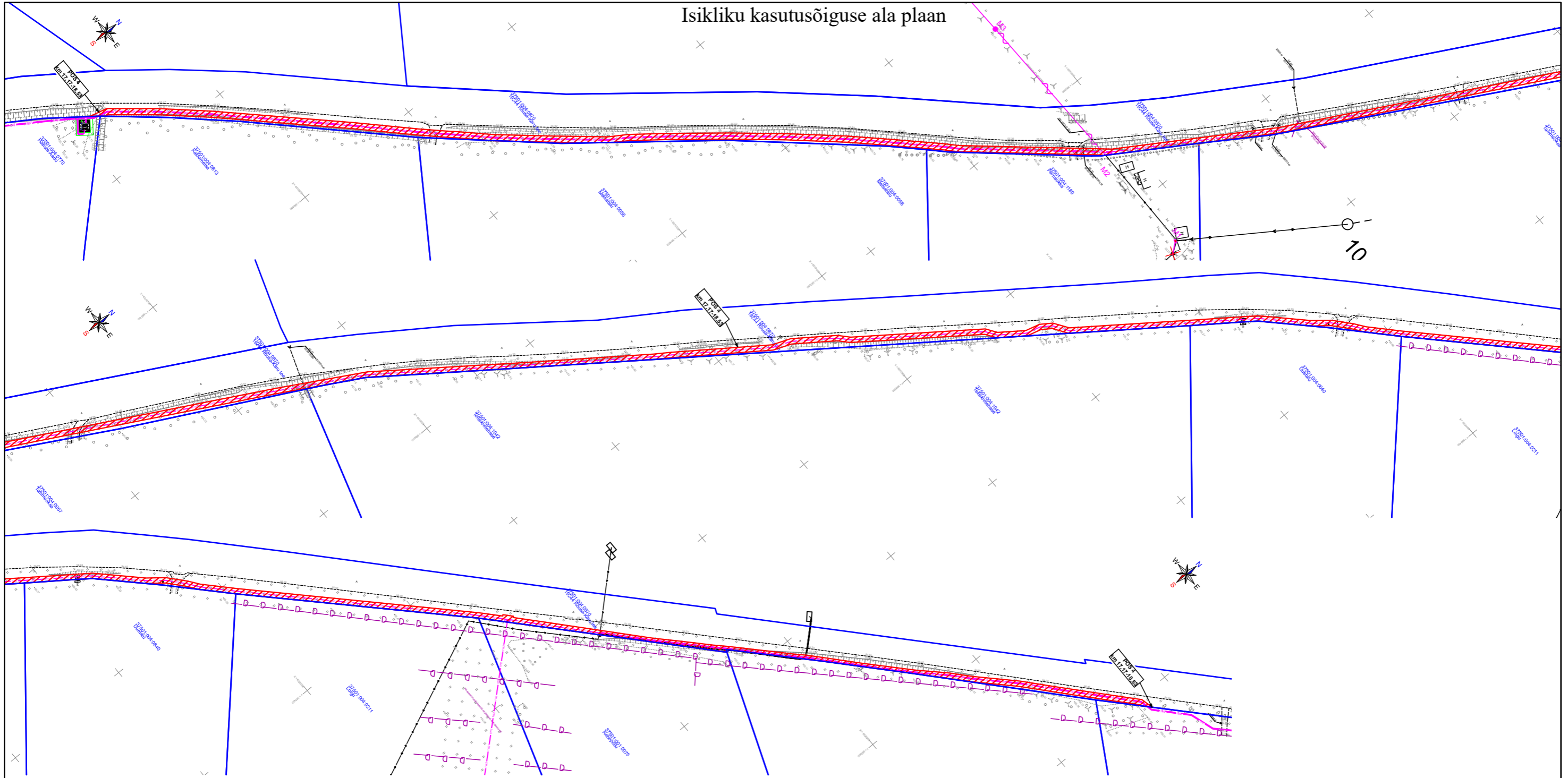









Isikliku kasutusõiguse ala plaan



IKÕala Pos nr (plaanil)	Kinnistu registriosa number	Katastriüksuse tunnus, nimi ja sihtotstarve	Asukoht riigitee (nr ja nimi) suhtes (lõigu algus ja lõpp km)	Ala pindala ruutmeetrites m ²
1	11063550	37501:004:0870,19244 Rõusa-Käru tee, transpordimaa 100%	19244 Rõusa-Käru tee, teemaal kulgemine km 15,71-16,07	ca 715 m ²
2	11063550	37501:004:0870,19244 Rõusa-Käru tee, transpordimaa 100%	19244 Rõusa-Käru tee, teemaal kulgemine km 16,29-16,45	ca 322 m ²
3	11063550	37501:004:0870,19244 Rõusa-Käru tee, transpordimaa 100%	19244 Rõusa-Käru tee, teemaal kulgemine km 16,69-16,82	ca 262 m ²
4	11063550	37501:004:0870,19244 Rõusa-Käru tee, transpordimaa 100%	19244 Rõusa-Käru tee, teemaal kulgemine km 17,17-18,53	ca 2838 m ²
5	11063550	37501:004:0870,19244 Rõusa-Käru tee, transpordimaa 100%	19244 Rõusa-Käru tee, teemaal kulgemine km 18,73-19,25	ca 1054 m ²

-  Kasutusõiguse ala
-  Katastriüksuse piir
-  Projekteeritud 10 kV maakaabel
-  Projekteeritud 0,4 kV maakaabel
-  Projekteeritud reservtoru
-  Projekteeritud 10 kV harukilp

Projekt						Tellija		
Vändra-Võidula 10 kV fiidri rekonstrueerimine Türi vald Järva maakond						Elektrilevi OÜ		
 LEONHARD WEISS E-post estonia@leonhard-weiss.com Telefon +372 601 2285 Registrikood 12083348 EL10665798-0001						Joonise nr		
						IP7126		
Projekteeris	Karl M Põidsam	10.2024	+372 59002453	Möötkava	1:500	Staadium		
Kontrollis				Keel	Leht	Lehti		
Projektijuht				EST				